





Legenda

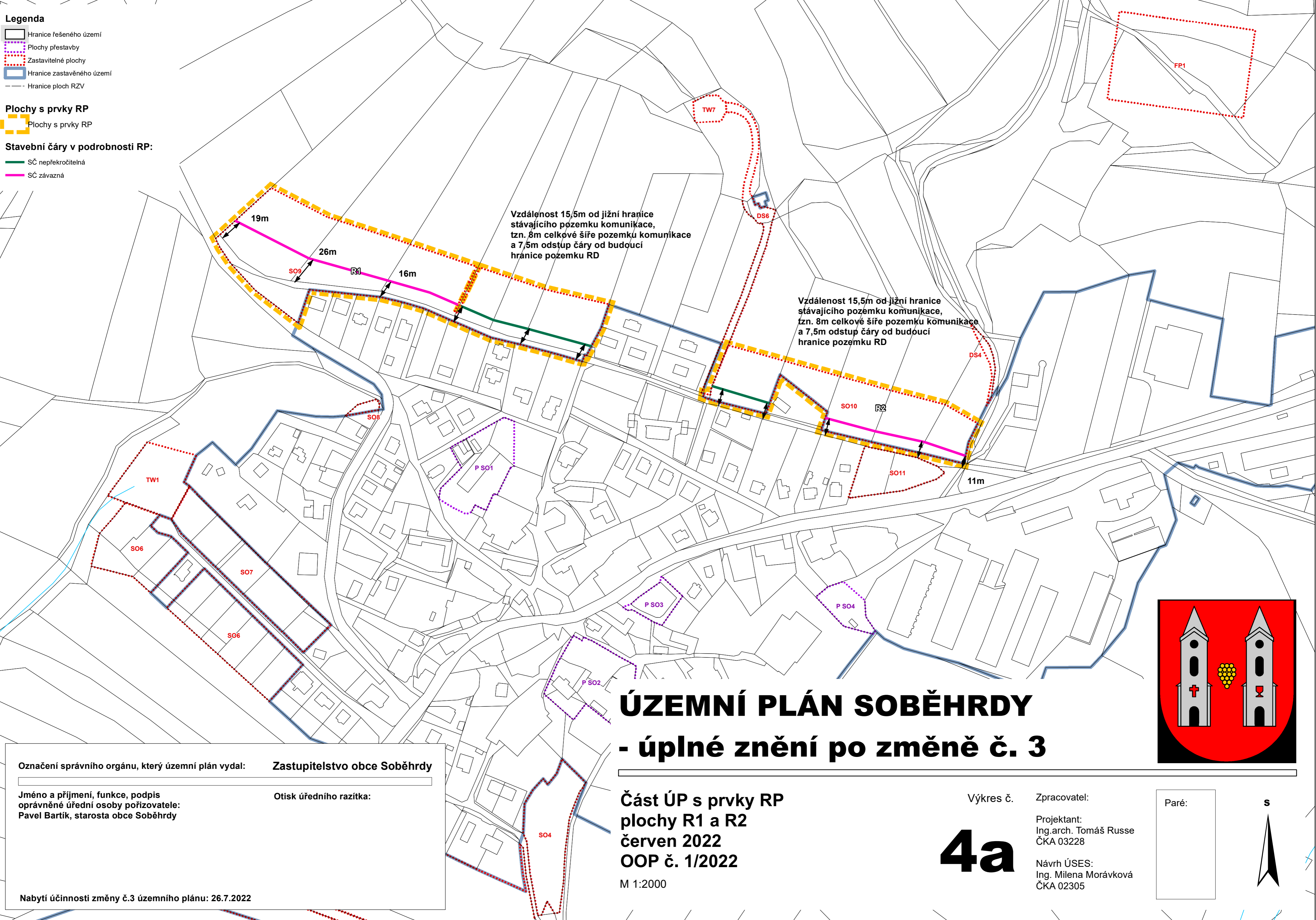
-  Hranice řešeného území
-  Plochy přestavby
-  Zastavitelné plochy
-  Hranice zastavěného území
-  Hranice ploch RZV

Plochy s prvky RP

-  Plochy s prvky RP

Stavební čáry v podrobnosti RP:

-  SČ nepřekročitelná
-  SČ závazná




Vzdálenost 15,5m od jižní hranice stávajícího pozemku komunikace, tzn. 8m celkové šíře pozemku komunikace a 7,5m odstup čáry od budoucí hranice pozemku RD

Vzdálenost 15,5m od jižní hranice stávajícího pozemku komunikace, tzn. 8m celkové šíře pozemku komunikace a 7,5m odstup čáry od budoucí hranice pozemku RD

ÚZEMNÍ PLÁN SOBĚHRDY

- úplné znění po změně č. 3



Označení správního orgánu, který územní plán vydal: **Zastupitelstvo obce Soběhrdy**

Jméno a příjmení, funkce, podpis oprávněné úřední osoby pořizovatele:
Pavel Bartík, starosta obce Soběhrdy

Otisk úředního razítka:

Nabytí účinnosti změny č.3 územního plánu: 26.7.2022

Část ÚP s prvky RP
plochy R1 a R2
červen 2022
OOP č. 1/2022

M 1:2000

Výkres č.
4a

Zpracovatel:
Projektant:
Ing.arch. Tomáš Russe
ČKA 03228

Návrh ÚSES:
Ing. Milena Morávková
ČKA 02305

Paré:

